

INFORME DE MONITOREO DE MEDIOS*

Fecha: 15/06/2023

Semana N° 24

Coordinación de Vigilancia Epidemiológica

*Vigilancia basada en eventos de interés epidemiológico mediante el monitoreo de medios abiertos de comunicación locales y nacionales.

Reporte de eventos:

Amenaza	Tema	Medio	Fecha	Resumen	Liga	Prioridad
Altas temperaturas	Probable cambio de horario a escolares por aumento de calor	El Sol de Cuernavaca	15 junio 2023	Con el fin de que los menores no enfermen a causa de las altas temperaturas, el Instituto de Educación Básica del Estado de Morelos (IEBEM) autorizó que en los planteles se pueda modificar el horario en que se imparten las clases de Educación Física, para evitar la exposición a los rayos del sol en las horas en que más intensos se registran.	https://www.elsoldecuernavaca.com.mx/loca/por-el-calor-horarios-escolares-podrian-cambiar-en-morelos-10219195.html	Bajo
Altas temperaturas	Recomendaciones para ola de calor	El Sol de Cuernavaca	15 junio 2023	Debido a las altas temperaturas que se han registrado en el estado de Morelos en los últimos días, y derivado de la información que hay acerca de que esta situación continuará en la zona metropolitana de Cuernavaca, el Comité Municipal de Emergencias Sanitarias emitió una serie de recomendaciones.	https://www.elsoldecuernavaca.com.mx/loca/comite-de-emergencias-emite-recomendaciones-por-ola-de-calor-10222886.html	Bajo
Altas temperaturas	Proponen reforestación para prevención de olas de calor	El Sol de Cuernavaca	15 junio 2023	Ante la intensa ola de calor que se experimenta en Morelos, los ciudadanos recurren a las redes sociales proponiendo acciones de reforestación como una solución natural para mitigar las altas temperaturas. Sin embargo, las autoridades estatales enfatizaron la importancia de que estas actividades sean planificadas y supervisadas por expertos.	https://www.elsoldecuernavaca.com.mx/loca/ciudadania-propone-forestacion-para-enfrentar-olas-de-calor-10221154.html	Bajo
Altas temperaturas	Ola de calor provoca muerte de ganado	El Sol de Cuernavaca	15 junio 2023	En el municipio de Tlaquiltenango las altas temperaturas y la prolongación de la temporada de estiaje afectan al sector agrícola y ganadero con pérdidas significativas, según informó Christian Mishell Pérez James, presidente del consejo ganadero del Estado de Morelos.	https://www.elsoldecuernavaca.com.mx/loca/calor-provoca-la-muerte-de-ganado-en-tlaquiltenango-10220798.html	Bajo
Biológico	Recolección de basura en Cuernavaca	El Sol de Cuernavaca	15 junio 2023	Fue en marzo de 2023 cuando la empresa recolectora PASA entregó el relleno sanitario de Loma de Mejía, el cual no presenta alguna afectación ambiental, ni daños en el predio, y cumple con las normas estipuladas por la Semarnat, por lo que ahora se tendrá que analizar cómo será la entrega en el título de la concesión.	https://www.elsoldecuernavaca.com.mx/loca/pasa-da-el-adios-definitivo-a-cuernavaca-10221453.html	Bajo
Biológico	Recolección de basura en Cuernavaca	Diario de Morelos	15 junio 2023	En México se cuenta con estudios que sugieren que entre el 8.1 y el 18.6 por ciento de las personas mayores de 60 años sufren algún tipo de maltrato.	https://www.diariodemorelos.com/noticias/son-adultos-mayores-blancos-f-ciles-de-violencia	Bajo
Altas temperaturas	Morelos a punto de romper record de calor	Diario de Morelos	15 junio 2023	La tercera onda de calor que se está registrando en el país ha dejado temperaturas de 43 grados en el sur de Morelos, tan sólo a tres grados de romper el récord histórico, informó Nury Pavón, meteoróloga del Organismo Cuenca Balsas de la Comisión Nacional del Agua (CONAGUA).	https://www.diariodemorelos.com/noticias/morelos-tres-grados-de-romper-r-cord-de-calor	Bajo
Biológico	Aumento de casos de Diarreas	Diario de Morelos	15 junio 2023	La Dirección General de Epidemiología (DGE), de la Secretaría de Salud federal, en su informe semanal de EDA, informó que, aunque Morelos no está dentro de las entidades federativas con mayor incidencia de casos, sí hay un aumento en comparación con el año anterior.	https://www.diariodemorelos.com/noticias/aumentan-en-morelos-enfermedades-diarreicas	Bajo



<http://ssm.gob.mx>



Servicios de Salud Morelos



@MorelosSalud

Callejón Borda N°3 Col. Centro C.P. 62000
Teléfono (777) 312 62 31 / 314 33 36 ext. 222

Calle Gómez Azcárate No. 205, Col. Lomas de la Selva
C.P. 62270, Cuernavaca, Morelos. Tel.: 777 102 25 56

Amenaza	Tema	Medio	Fecha	Resumen	Liga	Prioridad
Biológico	Combate a enfermedad es en Cuautla	El Sol de Cuernavaca	15 junio 2023	Con la finalidad de prevenir enfermedades transmitidas por vector, el alcalde de Cuautla, Rodrigo Arredondo, informó sobre las acciones de limpieza que se realizan en hogares y panteones, en coordinación con la subdirección de Salud Municipal, a fin de disminuir los casos de dengue, zika y chikungunya en la heroica, con el apoyo de la ciudadanía.	https://www.diariodemorelos.com/noticias/destacan-combate-de-enfermedades-en-cuautla	Bajo
Incendio	Incendio forestal	La Unión	15 junio 2023	El Centro Estatal de Emergencias y Contingencias Ambientales (CEECA) informó este jueves sobre el incendio forestal que se reportó en el paraje conocido como "Las Carpas" en la colonia Lomas Tetela, ubicada en la zona norte de Cuernavaca.	https://www.launion.com.mx/morelos/avances/noticias/229207-atienden-incendio-forestal-en-el-paraje-las-carpas-en-la-colonia-lomas-tetela.html	Bajo



<http://ssm.gob.mx>



Servicios de Salud Morelos



@MorelosSalud

Callejón Borda N°3 Col. Centro C.P. 62000
Teléfono (777) 312 62 31 / 314 33 36 ext. 222

**Calle Gómez Azcárate No. 205, Col. Lomas de la Selva
C.P. 62270, Cuernavaca, Morelos. Tel.: 777 102 25 56**

INFORME DE RIESGOS METEOROLÓGICOS

Fecha: 15/06/2023

Semana N° 24

Coordinación de Vigilancia Epidemiológica

Fuente: Servicio Meteorológico Nacional de México, CONAGUA.

SE MANTENDRÁ LA TERCERA ONDA DE CALOR SOBRE EL TERRITORIO NACIONAL, CON TEMPERATURAS SUPERIORES A 40°C EN 23 ENTIDADES DEL PAÍS; ASIMISMO, SE PRONOSTICAN LLUVIAS PUNTUALES FUERTES EN OAXACA Y CHIAPAS.

Para este día, una **circulación anticiclónica en niveles medios de la atmósfera** mantendrá la **tercera onda de calor** sobre el territorio nacional, incluido el Valle de México, pronosticándose temperaturas mayores a los 40 °C en 23 estados de México, pudiendo superar los 45°C en Sonora, Sinaloa, Coahuila, Nuevo León, Tamaulipas, San Luis Potosí, Veracruz, Tabasco y Campeche.

Por otro lado, una **línea seca** en el norte del país en interacción con la **corriente en chorro subtropical**, **canales de baja presión** sobre el interior del territorio nacional y el sureste de México e **inestabilidad en niveles altos de la atmósfera**, originarán lluvias puntuales fuertes en Oaxaca y Chiapas e intervalos de chubascos en Guerrero y Coahuila, todas con descargas eléctricas y posible caída de granizo; además de lluvias aisladas en Nuevo León, Durango, Zacatecas, Estado de México, Michoacán, Veracruz y Quintana Roo. Por otra parte, se pronostica viento con rachas de 60 a 80 km/h y posibles tolvaneras en Sonora, Chihuahua y Coahuila.

Finalmente, la **onda tropical Núm. 3** se desplazará al sur de las costas de Chiapas, reforzando la probabilidad de lluvias en el sureste de México.

Prevalecerá la tercera onda de calor con temperaturas superiores a 40 °C en 23 entidades del país

Intervalos de chubascos (5 a 25 mm):

Coahuila y Guerrero.

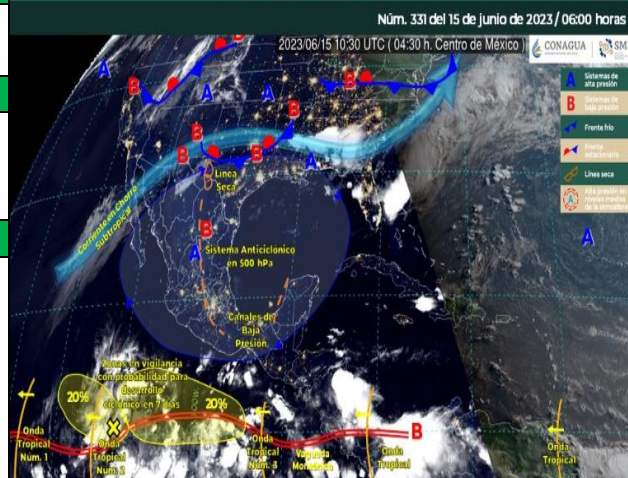
Temperaturas Máximas de 40-45 °C:

Guerrero, Oaxaca, Chiapas, Chihuahua, Durango, Hidalgo, Puebla (norte), **Morelos** y Yucatán.

Pronostico en región Mesa Central:

Cielo despejado por la mañana y con nubosidad dispersa por la tarde. Sin lluvia en la región. Ambiente templado por la mañana y caluroso a muy caluroso durante la tarde en la región. Viento del noreste de 15 a 30 km/h con rachas de 40 a 60 km/h y posibles tolvaneras en Guanajuato.

SISTEMAS METEOROLÓGICOS ACTUALES



<http://ssm.gob.mx>



Servicios de Salud Morelos



@MorelosSalud

Callejón Borda N°3 Col. Centro C.P. 62000
Teléfono (777) 312 62 31 / 314 33 36 ext. 222

**Calle Gómez Azcárate No. 205, Col. Lomas de la Selva
C.P. 62270, Cuernavaca, Morelos. Tel.: 777 102 25 56**

INFORME DE MONITOREO VOLCÁNICO Y SISMOLÓGICO

Fecha: 15/06/2023

Semana N° 24

Coordinación de Vigilancia Epidemiológica

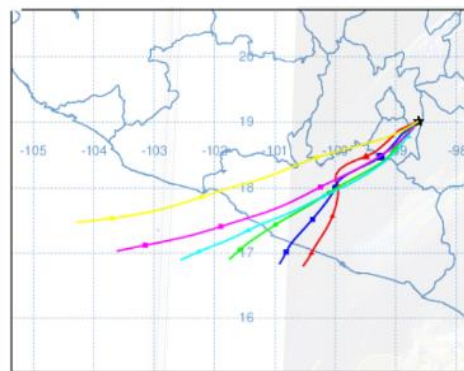
Fuente: Servicio Sismológico Nacional, UNAM. / Centro nacional de Prevención de Desastres (CENAPRED)-SEGOB, SENEAM-SCT y NOAA.

Se detectaron 180 exhalaciones acompañadas de vapor de agua, otros gases volcánicos y ocasionalmente con bajo contenido de ceniza. Durante este periodo, el Centro Nacional de Comunicación y Operaciones de **Protección Civil (CENACOM)** reportó ligera caída de ceniza en el municipio de Jantetelco, Morelos. Durante la mañana y al momento de este reporte se observa una emisión de vapor de agua y gases volcánicos con dirección suroeste.

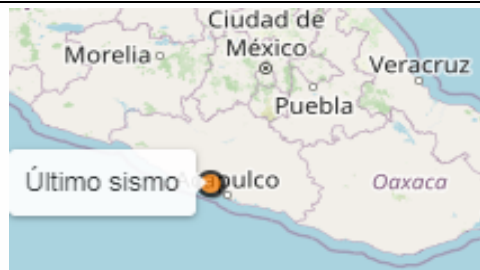
NIVEL DE ALERTA	SEMAFORO	AMARILLO-FASE 2	RECOMENDACIONES PARA LA FASE AMARILLO FASE 2
	<p>El volcán presenta incremento en su actividad, con explosiones esporádicas:</p> <ul style="list-style-type: none">● Pluma continúa de vapor de agua y gas.● Caída de ceniza leves a moderadas en poblaciones cercanas.● Lanzamiento de fragmentos incandescentes y posibilidad de flujos piroclásticos de corto alcance asociado a las explosiones.● Crecimiento y destrucción de domos de lava.● Flujos de lodo o escombros de corto alcance.		<p>1. Continuar con el radio de seguridad de 12 km, por lo que la permanencia en esa área no está permitida.</p> <p>2. Controlar el tránsito entre Santiago Xalitintla y San Pedro Nexapa, vía Paso de Cortés.</p> <p>3. A las autoridades de Protección Civil, mantener sus procedimientos preventivos, de acuerdo con sus planes operativos.</p> <p>4. A la población se le recomienda eleva la atención a los avisos de las autoridades de su localidad y se exhorta a no acercarse al volcán, y mucho menos al cráter.</p> <p>5. Mantenerse fuera de cañadas ante posibles flujos de lodo, principalmente en temporada de lluvias.</p>

PRONOSTICO DE CAIDA DE CENIZA

En caso de una exhalación de ceniza volcánica, **el pronóstico de trayectoria hacia el suroeste** (simulando exhalación cada hora en las próximas 6 horas), a su paso por la zona zona sureste, centro, sur, sureste, sur y suroeste del Estado de México; **zona noreste, centro, centro-este, sur, suroeste y oeste del estado de Morelos** y zona norte, noroeste, centro, oeste y centro-sur del estado de Guerrero, para las **primeras 12 horas de pronóstico**, (14:00 a las 02:00 hora local). Posteriormente para las últimas 12 horas de pronóstico (02:00 a las 14:00 hora local del día siguiente), las trayectorias continúan sobre la zona centro, oeste, sur y suroeste del estado de Guerrero y sobre el Océano Pacífico.



SIN PRONOSTICO DE CAIDA DE CENIZA PARA EL ESTADO

SISMOS	<p>Se registró sismo de magnitud de 4.0 grados Richter, a las 06:33:27 hrs con localización del epicentro a 22 km al noroeste de Coyuca de Benítez, Guerrero.</p> <p>NO PERCIBIDO EN EL ESTADO DE MORELOS.</p>	
	<p>REPORTE DE DAÑOS A LA POBLACION</p> <p>PROTECCIÓN CIVIL</p> <p>Sin reporte de daños a la población ni a la infraestructura en salud.</p>	



<http://ssm.gob.mx>



Servicios de Salud Morelos



@MorelosSalud

Callejón Borda N°3 Col. Centro C.P. 62000
Teléfono (777) 312 62 31 / 314 33 36 ext. 222

**Calle Gómez Azcárate No. 205, Col. Lomas de la Selva
C.P. 62270, Cuernavaca, Morelos. Tel.: 777 102 25 56**

INFORME DE MONITOREO DE TEMPERATURAS Y CALIDAD DEL AIRE

Fecha: 15/06/2023

Semana N° 24

Coordinación de Vigilancia Epidemiológica

Fuente: Comisión Estatal de Agua (CEAGUA)

**PRONOSTICO DE TEMPERATURAS POR
MUNICIPIO**

Municipio	Min.	Max.	Municipio	Min.	Max.
Amacuzac	19°	37°	Tepalcingo	19°	37°
Cuautla	18°	35°	Ayala	19°	32°
Jiutepec	18°	37°	Huitzilac	11°	25°
Temixco	18°	34°	Tepoztlán	15°	34°
Tlaltizapan	20°	35°	Zacualpan	15°	31°
Axochiapan	18°	38°	Tlalquitenango	20°	41°
Cuernavaca	17°	36°	Puente de Ixtla	19°	39°
Jojutla	20°	40°			

**TEMPERATURAS MÁXIMAS Y MÍNIMAS,
ULTIMAS 24 HRS**

Mínimas	Máximas
Huitzilac 11° 25°	Tlaquitenango 20° 41°
Tetela del Volcán 14° 28°	Jojutla 20° 40°
Totolapan 15° 29°	Axochiapan 18° 38°
Ocuituco 16° 30°	Zacatepec 23° 39°

CALIDAD DEL AIRE

ÍNDICE AIRE Y SALUD

NIVEL DE RIESGO ASOCIADO

RECOMENDACIONES

**GRUPOS
SENSIBLES**

**PARA TODA
LA
POBLACIÓN**

Moderado

Las personas sensibles pueden experimentar síntomas respiratorios (asmáticos), posible agravamiento de enfermedad pulmonar y cardiaca en personas con enfermedad cardiopulmonar y adultos mayores.

Considera reducir las actividades físicas vigorosas al aire libre.

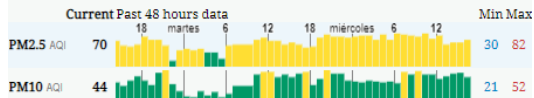
Disfruta las actividades al aire libre.

Estación de Monitoreo Cuernavaca Centro, Morelos.

70

Moderado

Updated on Wed. 18:00
Temp.: 33°C



<http://ssm.gob.mx>



Servicios de Salud Morelos



@MorelosSalud

Callejón Borda N°3 Col. Centro C.P. 62000
Teléfono (777) 312 62 31 / 314 33 36 ext. 222

Calle Gómez Azcárate No. 205, Col. Lomas de la Selva
C.P. 62270, Cuernavaca, Morelos. Tel.: 777 102 25 56

INFORME DE MONITOREO EPIDEMIOLÓGICO

Fecha: 15/06/2023

Semana N° 24

Coordinación de Vigilancia Epidemiológica

Fuente: Jurisdicciones Sanitarias del estado de Morelos.

JURISDICCION SANITARIA I:

☞ AL MOMENTO DE ESTE REPORTE LA UIES ESTATAL **NO HA RECIBIDO INFORME DE EVENTOS EXTRAORDINARIOS DE NOTIFICACION INMEDIATA** PARTE DE LA JURISDICCION SANITARIA ASOCIADOS A GOLPE DE CALOR O CASOS AFECTADOS POR CAÍDA DE CENIZA.

JURISDICCION SANITARIA II:

☞ AL MOMENTO DE ESTE REPORTE LA UIES ESTATAL **NO HA RECIBIDO INFORME DE EVENTOS EXTRAORDINARIOS DE NOTIFICACION INMEDIATA** PARTE DE LA JURISDICCION SANITARIA ASOCIADOS A GOLPE DE CALOR O CASOS AFECTADOS POR CAÍDA DE CENIZA.

JURISDICCION SANITARIA III:

☞ AL MOMENTO DE ESTE REPORTE LA UIES ESTATAL **NO HA RECIBIDO INFORME DE EVENTOS EXTRAORDINARIOS DE NOTIFICACION INMEDIATA** PARTE DE LA JURISDICCION SANITARIA ASOCIADOS A GOLPE DE CALOR O CASOS AFECTADOS POR CAÍDA DE CENIZA.



<http://ssm.gob.mx>



Servicios de Salud Morelos



@MorelosSalud

Callejón Borda N°3 Col. Centro C.P. 62000
Teléfono (777) 312 62 31 / 314 33 36 ext. 222

**Calle Gómez Azcárate No. 205, Col. Lomas de la Selva
C.P. 62270, Cuernavaca, Morelos. Tel.: 777 102 25 56**